

# BUDAPEST

(II)



**Mercado Central, Puente Szabadsag, Balneario Gellért, Iglesia rupestre Nuestra Señora de Hungría, Colina Gellért, Estatua de la Libertad, Ciudadela, Puente Elisaberth. y Pasaje Párizsi Udvar.**

22.10.20



La jornada de hoy tiene connotaciones naturales en tres cuartas partes del recorrido, con la salvedad que el recorrido por la colina Gellért, no

es apto para   
<http://misviajess.wordpress.com/>




Croquis itinerario visitas, plano empleado de un folleto turístico.



Datos para organizarse con anticipación al viaje:

-  Ayuntamiento de Budapest, c/Városház Utca, 11 – 1052 Budapest  9  Latitud: 47° 29' 41" N / Longitud: 19° 3' 17" E
-  Mercado de Central de Bucarest, Vámház körút, 1 Budapest  +36 1 366 3300     Latitud: 47° 29' 13" N / Longitud: 19° 3' 29" E
-  Puente Szabadság hid,  9   24h.  Latitud:
-  Balneario Gellert, Kelenhegyi út 4, 1114, Budapest,  +36 1 466 6166   21,50 o 23€  Todos

los días de 6 a 20h.  Latitud: 47° 28' 59" N / Longitud: 19° 3' 0" E

BUDAPEST (II) Mercado Central, Puente Szabadsag, Balneario Gellért, Iglesia rupestre Nuestra Señora de Hungría, Colina Gellért, Estatua de la Libertad, Ciudadela, Puente Elisaberth. y Pasaje Páriszi Udvar.

-  Iglesia rupestre de Nuestra Señora de Hungría, Colina Gellért distrito, 1111, Budapest  9    9:30 a 19:30 h.  Latitud: 47° 29' 5.5" N / Longitud: 19° 3' 7.7" E
-  Monte Gellért, c/ Gellért-hegy, Budapest, 1114,  9  en bus urbano    24h.  Latitud: 47° 29' 12" N / Longitud: 19° 2' 40" E
-  Ciudadela, monte de Gellert, I. kerület, Citadella története, 1016, Budapest  9    1.200Ft.  Latitud: 47° 29' 14" N / Longitud: 19° 2' 48" E
-  Monumento San Gerardo, monte de Gellert, Budapest  9     24h.  Latitud:
-  Puente Elisaberth, I. kerület, Erzsébet híd, 1013, Budapest,  9    24  Latitud: 47° 29' 27" N / Longitud: 19° 2' 58" E
-  Pasaje Párizsi Udvar, V. kerület, 1052, Párizsi udvar, Budapest  9    24h.  Latitud: 47° 29' 36" N / Longitud: 19° 3' 18" E
-  Oficina de Turismo, c/ calle Sütő 2, Budapest  (+36-1)438-8080   8:00 a 20  Latitud: 47° 29' 47" N / Longitud: 19° 3' 14" E
-  Oficina de Turismo, c/ Olof Palme sétány número 5 Budapest  +   De 9 a 19h  Latitud: 47° 29' 58" N / Longitud: 19° 2' 23" E
-  Oficina de Turismo, plaza de la Santísima Trinidad, cerca del Castillo de Buda. I. kerület, Vár, 1014, Budapest, Kapisztrán tér  +9   De 9 a 18h  Latitud: 47° 30' 5.7" N / Longitud: 19° 2' 4.9" E
-  Budapest Card, <https://www.budapestcard.org/es/>
-  Aeropuerto de Budapest-Ferenc Liszt  9    24h. <https://www.budapest.org/es/aeropuerto-budapest/> (horarios salidas y llegadas)   Latitud: 47° 26' 22" N / Longitud: 19° 15' 43" E

## Budapest

Es una de las ciudades más bellas de Europa, que tras haber sido destruida en la Segunda Guerra Mundial, fue reconstruida y que mantiene en muchos de sus edificios las señas de identidad de tiempos pasados.




1 El Parlamento junto a la orilla del Danubio, es la sede de la Asamblea Nacional de Hungría, uno de los más antiguos edificios legislativos de Europa. Fue construido entre 1885 y 1902, el enorme edificio tiene nada menos que 268 metros de longitud y 110 metros de profundidad. Su costo que estuvo estimado en 18,5 millones de coronas de oro, término siendo de 38 millones. El estilo principal del edificio es neo-gótico con influencias renacentistas, pero la planta de base es de estilo barroco. 2 Toma nocturna.

Puedes efectuar tu viaje en cualquier época del año, con la satisfacción de que es muy posible que vuelvas a repetir la experiencia.

BUDAPEST (II) Mercado Central, Puente Szabadsag, Balneario Gellért, Iglesia rupestre Nuestra Señora de Hungría, Colina Gellért, Estatua de la Libertad, Ciudadela, Puente Elisaberth. y Pasaje Párizsi Udvar.

3





1 Castillo de Vajdahunyad, también fue construido para la Expo Milenio de 1896, para mostrar los estilos arquitectónicos de Hungría. 2 Tiene un popurrí de estilos que van desde el románico pasando por el gótico, renacentista y barroco.

En Vámház krt. 1-3, al que podemos acercarnos tomando el tranvía líneas 2, 47 y 49.



## Mercado Central de Budapest



Este populoso mercado que se construyó en 1897 por el arquitecto Samu Pecz, tiene una atractiva fachada elaborada con ladrillo y piedra, en la principal sus esquinas tienen unos pequeños torreones con dos alas al cuerpo central y este mas grande y dotado de grandes ventanales, el conjunto de sus naves tiene forma rectangular.



1 Atractiva decoración de la construcción realizada en ladrillo. 2 Tanto las cúpulas piramidales como los tejados de las alas laterales de esta fachada tienen cerámica vidriada con dibujo en zigzag. 3 Cuerpo central de la fachada.

Tras haberse declarado en ruinas en el año 1991, fue restaurado y hoy día es uno de los más populosos, tanto para los locales como para los turistas.



1 Su interior con estructuras metálicas. 2 Formando naves. 3 Los diferentes puestos de alimentación, especias, frescos, etc.

Es lugar adecuado para comprar los productos típicos húngaros.



❶ La oferta es muy amplia tanto de alimentación como perfumería y limpieza. ❷ Uno de los restaurantes de la primera planta.

En su interior además de las compras se puede comer muy económico.  
A escaso metros tenemos el puente...



## Puente de Szabadsag (de la Libertad)



Este puente se inauguró en 1896 consta de tres vanos, fue reconstruido entre los años 1945-46 con una longitud de 333,6m x 20m de ancho. También llamado Francisco José por el emperador de Austria que asistió a su inauguración.



❶ En la orilla donde se encuentra el Mercado Central y la Universidad Corvinus, posee dos edificaciones a cada lado de la entrada del puente. ❷ La estructura de hierro necesaria fue realizada por la Fábrica de Máquinas de los Ferrocarriles Estatales Húngaros. ❸ En estas construcciones llevan una inscripción de Ferencz József como fue conocido durante algún tiempo este puente.

Durante la Segunda Guerra Mundial tampoco se escaparon los puentes de la ciudad al ser volados por los alemanes en enero de 1945 antes de abandonar la ciudad.



❶ Diseñado por János Feketeházy. Y fue el tercer puente con el que contó la ciudad. ❷ Vista del Hotel Gellért al cruzar el puente. ❸ En las estructuras centrales están culminadas con unas bolas donde se encuentra el ave mitológica húngara del Turul. (Un enorme halcón o águila, que formaba parte intrínseca de la vida religiosa de este pueblo proveniente de Asia occidental).



❶ - ❷ Montaje de la estructura metálica de sus arcadas.

  **Baños Termales Gellért** 

Este singular edificio de Art Nouveau se compone de Hotel, Balneario y Spa.



❶ La plaza frente a las instalaciones del Hotel Gellért. ❷ Fachada principal que a una gran plaza Szent Gellért tér.



❶ Folleto de la piscina al aire libre y del balneario. ❷ Las instalaciones al aire libre semejan una playa (esta piscina es la que produce olas). ❸ Cuerpo central fachada dotado con un cuerpo adelantado con grandes columnas sobre tres de sus plantas.

Estos son los baños más famosos de Budapest, donde en sus diferentes piscinas se emplean las aguas minerales de monte Gellért que contienen calcio, magnesio y sulfatos, con temperaturas según el espacio entre 36° y 40°.



❶ En la fachada principal entrada a la brasería Gellért Sökorózo. ❷ Fachada con numerosos elementos decorativos.

Todas estas instalaciones cuentan con un glamour propiciado por su decoración suntuosa, columnas, salas, azulejos, esculturas, etc.



❶ Portada de medio punto adelantada que en sus gruesas jambas posee dos grupos escultóricos con grupos familiares con ademanes de tomar los baños. ❷ Sin lugar a dudas la fachada posterior es mucho más atractiva.



❶ La parte superior cuenta con un pórtico con cuatro gigantescas columnas. ❷ El edificio desde la iglesia Cueva del Monte Gellért.

Comenzamos a subir a este monte o colina Gellért, a sus pies posee aguas medicinales termales, como las fuentes Matías, Rákóczi y Árpád. En las áreas menos visibles y subterráneas, se encuentran las cuevas, algunas protegidas, otras no. Las cuevas más conocidas, que contienen agua potable pura y natural son las Esteban y las de las fuentes de los balnearios Gellért y Rudas.

Lo primero que encontramos subiendo unas escaleras es Iglesia rupestre en una oquedad de esta ladera en su parte sur se encuentra y tiene una similitud a la del santuario de Lourdes.



## Iglesia Rupestre


LIBRE  
GRATIS

Esta iglesia conocida como “rupestre” data de 1924, cuando al regresar de un peregrinaje a Lourdes, quisieron realizar una réplica parecida aprovechando esta cueva que tuvieron que ampliar su espacio terminando en 1931.



❶ Lado sur del monte Gellért junto al puente y la cueva de San Esteban. Iglesia Rupestre y sobre su cima una gran Cruz. Y en la parte inferior derecha junto a la calle su fachada neo románica.

Tras pasar su puerta una gran cavidad con otras laterales conforman el templo donde se encuentra en su cabecera un Santo Cristo suspendido, en su interior hay una réplica de la Virgen Negra de Czestochowa.



❷ Tras pasar un cerramiento acristalado del exterior de la cueva. ❸ tenemos este espacio a modo de atrio. ❹ Con esta imagen posiblemente de San Iván?. El templo ha permanecido cerrado durante 40 años hasta 1989 que abrió su puerta al culto.




Una de las cuevas laterales de su interior, se llama de San Iván y la otra Gruta de Lourdes.

Este original templo desde siempre ha estado a cargo de la orden Paulina, salvo en la época comunista que fue cerrado el templo tabicando su portada en el año 1951.



1 Detalle del lateral derecho de este atrio. 2 Dado que no han abierto el templo continuamos. 3 En esta oquedad la Virgen...

Más atractiva es la parte inferior que da a la calle Szent Gellért rkp

Continuamos subiendo por senderos empinados  y descenderemos por la otra vertiente hacia el puente de Isabel, que fue nombrado en honor de la reina más querida de Hungría, Isabel (Erzsebet en húngaro).

## Monte Gellért LIBRE GRATIS

Es el más alto de Budapest a 235m de altura, en lo alto del mismo se encuentra la ciudadela, un camino serpentea hasta arriba donde está la estatua de la Libertad.



1 Explanada ante la entrada a la iglesia rupestre con el monumento a San Esteban y la reliquia. 2 Otro mirador a medida que vamos ganando altura en esta colina. 3 Vista del puente de la Libertad. A los pies de esta instantánea se encuentra la fachada del templo con un estilo neo románico.

La subida a esta colina te proporciona unas vistas panorámicas únicas de Budapest.(la parte de Pest).



1 Puente de Elizabeth o de Isabel (Sissi). 2 La orilla opuesta del Danubio con algunos hoteles como el Inter Continental o el Marriott. 3 Pequeño barco de la armada húngara.

Este monte pertenece al Patrimonio de la Humanidad desde 1987.

Recibe el nombre del obispo Gellért, gran difusor del cristianismo en Hungría. Y desde esta colina cuenta la leyenda que los paganos lo arrojaron al Danubio en una cuba o tonel en el año 1046 rodando cuesta abajo hasta que llegó al río. También otras leyendas le aplican la habitabilidad en el mismo de brujas.



❶ En la base del monumento a la Libertad sobre un estrado de escaleras sendas esculturas a izquierda y derecha del mismo. ❷ Y en el centro se levanta un obelisco con la estatua de la Libertad.

Al coronar la loma se encuentra el Monumento a la Libertad, para conmemorar la liberación de la ocupación alemana. Con una altura del pedestal de 40m más la estatua.



❶ Una de las escultura laterales simboliza el progreso y la otra la lucha contra el mal. ❷ Parte superior de este monumento levantado en 1947. ❸ La estatua de bronce representa a una mujer que con sus brazos levantado sostiene una rama de palmera. Del artista Zsigmond Kisfaludy Ströbl, 14m. Este monumento originalmente llevaba una hélice en sus brazos en honor a su hijo del regente húngaro que fue piloto. Y estando en el taller del artista fue modificada.

En este monte que además de sus monumentos posee una riqueza natural, que es aprovechada para excursiones campestres de los habitantes locales, a su vegetación se une la existencia de las fuentes termales que posee, y las cuevas existentes. Interesante recorrerlo cuando hace buen tiempo.




## Ciudadela



En el monte se encuentra la Ciudadela, una fortaleza construida por los Habsburgo tras la Guerra de la Independencia de 1848 a 1849. Es uno de los monumentos históricos más conocidos, que va vinculado a la revolución y guerra de independencia de 1848-49. La fortaleza se construyó después de la derrota de la revolución en 1850-54 por el orden de

Julius Haynau de forma que se pudiera vigilar a los húngaros rebeldes desde este punto estratégico. La función militar de la Ciudadela se acabó en 1897.



1 Foto del ticket de entrada. Se puede llegar en el autobús 27 desde la Plaza Móricz Zsigmond.

Esta construcción, que sirvió más de arma disuasoria que de guerra, fue equipada con 60 cañones y muros tienen 220 metros de largo y 60 de ancho, los cuales tenían una anchura de 4 metros. Tiene una forma alargada como una salchicha.



1 Entrada a la Ciudadela. La fortaleza fue construida en 1851 por Julius Jacob von Haynau. Con trabajadores forzosos húngaros.  
2 Accedemos a su interior. Actualmente ya han retirado la garita del vigilante.

Esta ciudadela estuvo equipada con 60 cañones a lo largo de sus muros que miden 4m de gruesos, 8/10 de alto y construida con piedra de sillería.



1 La construcción realizada con piedra de sillería y pose tres alturas. 2 Las marcas de las guerras se hacen patente en sus muros.  
3 Una de sus lados redondos opuesto a la estatua de la libertad.

En su interior hay una exposición monográfica de la Segunda Guerra Mundial, que no entramos, y los comercios de artesanía, regalos, etc. y un restaurante. También hay dentro un bunker de la guerra con recreaciones con personajes de cera.



❶ El castillo de Buda, con las fachadas de la Biblioteca a la izquierda y del Museo Nacional a la derecha. ❷ El barrio del Castillo en Buda.

Desde su parte superior el panorama que se domina de Pest y Buda es casi completo, y más en un día que luzca el sol, el lugar de este cielo plumizo.



❶ Parte posterior lateral a la entrada que hemos hecho.

❷ La zona de la exposición con gráficos y fotografías.



❶ Toda la fortaleza se puede recorrer por la parte superior donde hay algunas piezas de artillería. ❷ Y desde ambos lados de la misma las vistas son inmejorables. ❸ La estatua de la Libertad por su parte posterior.

Tras dejar este complejo militar, vamos descendiendo la colina en dirección al puente de Elisabeth. Y dejamos esta zona llamada Taban. Para llegar al monumento de San Gerardo

que casi esta al bajar de la colina con un trayecto casi recto del camino hasta el mismo. La monumental estatua de bronce es obra de Gyula Jankovits (1904).



❶ La estatua representa a San Gerardo elevando una cruz con la mano derecha mientras que un guerrero pagano se postra a sus pies. ❷ El monumento esta dentro de una galería semicircular de columnas. ❸ Abajo el monumento el camino cruza un puente con una cascada de agua, y unas escaleras nos dejan al pie de la calle Szent Gelleért rkp.

El monumento a San Gerardo se encuentra en la ladera Este del Gellert, o en la subida desde el puente Erzsébet (el puente blanco). Este monumento fue levantado en 1904, se dice que desde el lugar que fue arrojado al río.



❶ El camino nos deja al pie de la calle Szent Gelleért rkp. Y frente a la perpendicular del puente Erzsébet y cruzando la rotonda hay un jardín con las escultura sedente de la Reina de Hungría Elizabeth en Döbrentei tér. ❷ La estatua fue erigida en 1932 obra de György Zala.

Ahora cruzamos a la otra orilla del Danubio por el...



## Puente Erzsébet o Puente de Isabel



Este puente toma el nombre de la Reina de la reina Habsburgo popular, Sissi (que murió asesinada mientras se construía el puente en 1898).

Es el segundo puente en importancia de la ciudad tras el de las Cadenas, se construyo en los años 1897 y 1903, y como los otros puentes no se salvo de la voladura por los alemanes antes de abandonar la ciudad.

Este puente no pudo ser reconstruido y se realizo de nuevo y con forma diferente entre los años 1961 y 1964 según el diseño de Pál Sávoly.

Mide 378,6m de largo y 27,1 m de ancho. Con un atractivo diseño por su gran tablero colgante.





❶ *Puente con un solo tablero colgante sin pilar algunos durante muchos años (70) mantuvo el record sobre el Danubio. Sus dos marcos sostienen los tirantes que sostienen su tablero.*

**Nada más cruzar el puente a la izquierda está la iglesia de la Asunción de la Virgen, y unos metros más adelante el edificio Párizsi-udvar (Paris Court).**



❶ *Kossuth Lajos u la arteria perpendicular que viene desde el puente. A la derecha las torres de la Iglesia de la Asunción de la Virgen. ❷ La siguiente manzana a la izquierda es el edificio construido en 1909 ❸ Es el Párizsi Udvar. Fachada con innumerables motivos decorativos en sus ventanas, esculturas en los antepechos, arcos góticos, gárgolas, pináculos, etc. y dentro un patio de París, hacia la calle Kossuth Lajos*

**Párizsi Udvar actualmente es un hotel de la cadena Hyatt y ha sido reformado todo el edificio para tener 110 habitaciones. En sus bajos tenía una singular galería comercial, que hoy día el hotel ha mantenido en sus instalaciones y que es digna de visitar.**




❶ *Uno de sus dos torreones de la fachada del edificio, que tiene una planta trapezoidal ❷ La cubierta del pasaje está totalmente acristalada. ❸ Con una cúpula hexagonal en la salida hacia la fachada principal que hace chafflán con la calle Ferenciek tere.*

**Esta casa era propiedad del municipio, y consiguió venderla en el verano de 2014 y tras la renovación se inauguro en el 2019.**

**Esta galería está tomada del modelo del Passage des Panoramas de la capital francesa. La estructura interna del patio de París, destaca la cúpula de cristal hexagonal.**

**Pero todo el edificio en si es una joya decorativa por el estilo constructivo que esmero su promotor, tanto en los procesos de construcción que no reparo en proveedores tanto húngaros como de otras nacionalidades, sobre todo de Alemania y Francia.**



❶ Han pasado los años desde su construcción manteniendo íntegro su decoración. ❷ Una de sus cúpulas acristalada. El espacio hexagonal del pasaje se cubrió con vidrio prensado, los llamados prismas luxferris fabricados por Haas y Somogyi, cuya preparación y montaje tomó un año y medio (Texto:Wikipedia)

Siento no disponer de las fotos actuales de la reforma, donde el resultado le da un escenario que aún se luce mejor.



❶ Salida a la parte opuesta, a la calle Kossuth Lajos. ❷ En este caso su cúpula está tallada con los nervios que se entrecruzan y una claves pinjantes.

Con lo que terminamos paseando hacia el hotel para recogernos a cenar.


**Budapest Card y Medios de Transporte**


[www.budapest-card.com](http://www.budapest-card.com) espacio oficial de informaciones sobre la tarjeta turística de la ciudad, ofertas, promociones y venta.

Puedes adquirirla al llegar al aeropuerto o en las taquillas de las mayores estaciones de metro y en las oficinas Tourinform.

Transporte Público Gratuito (autobús, metro, tranvía, funicular). Entrada libre al Balneario Medicinal y Piscina Lukács. Entrada gratuita a más de 30 de las 30 atracciones principales.



❶ Las tarjetas se venden por 24, 48, 72, 96 y 120h. desde 21,99€ a 62,99€ online. <https://www.budapestinfo.hu/webshop>  
 ❷ Diversas tarjetas según los días necesarios.

Para los desplazamientos lo más cómodo es usar las líneas de metro y tranvías. El Metro posee 4 líneas M1 (amarilla), M2 (roja), M3 (azul) y M4 (verde).

## metro de BUDAPEST



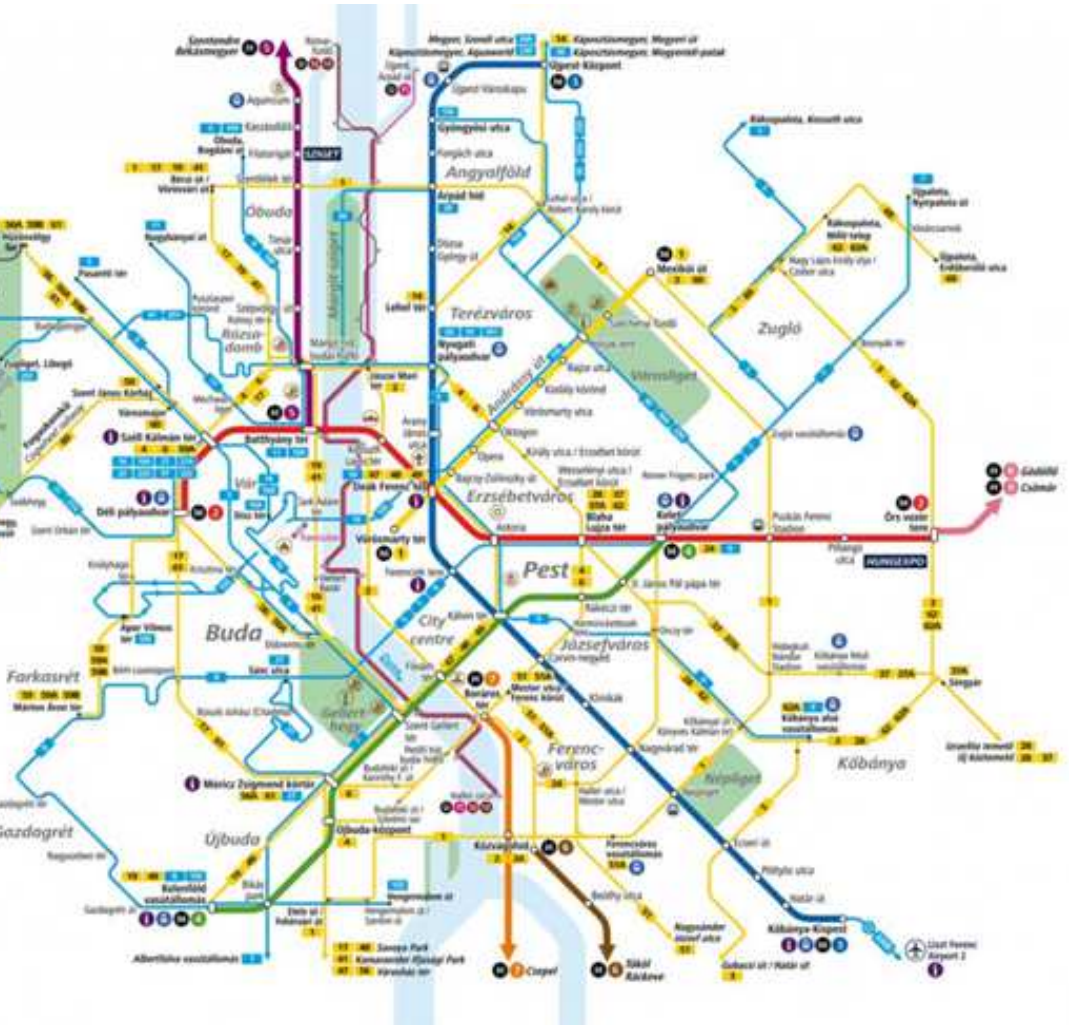
❶ Líneas de Metro.



## PUBLIC TRANSPORT

### Attention!

Metro and tram services can be affected by track reconstruction works. Please check the information boards displayed at the stops or visit our website [www.bkk.hu](http://www.bkk.hu)



① Líneas de metro, tranvía, bus, barco y ferrocarril suburbano (HÉV).. <https://www.budapestinfo.hu/free-public-transport-2>

También puedes encontrar en este blog:

- BUDAPEST (I) Palacio de Buda, Museo de Historia, Bastión de los Pescadores, Iglesia Matías, Barrio del Castillo, e Iglesia María Magdalena.  
<https://misviajess.files.wordpress.com/2020/10/budapest-i.pdf>
- BUDAPEST (III) Academia de las Ciencias, Teatro Vigadó, Sinagoga Dohány – Museo Judío, Teatro de la Ópera, Plaza de los Héroes, Baños Széchenyi, Castillo de Vajdahunyad, Museo de Bellas Artes, y Palacio de las Artes.
- BUDAPEST (IV) Parlamento, Plaza de la Libertad, Café Central, Museo Nacional Húngaro, Museo de Artes Aplicadas y Plaza Vörösmarty tér.
- Excursiones a: Visegrád, Esztergom, Szentendre y Gödöllő.
- JERUSALÉN (I) Vía Dolorosa y la Basílica del Santo Sepulcro.  
<https://misviajess.files.wordpress.com/2016/02/jerusal3a9n-i.pdf>
- ESTAMBUL Mezquita Azul, Santa Sofía, Cisterna, Palacio Topkapi, Gran Bazar, Bazar de las Especias, Mezquita Nueva. Puente de Gálata, Tranvía de Taksim, Torre Gálata, Mezquita Dolmabahçe, Torre del Reloj, Palacio Dolmabahçe, Mezquita de Eyüp, Murallas, Iglesia San Salvador de Cora, Mezquita Suleiman Museo Arqueológico, Bósforo y Mar de Mármara.  
<https://salidaonlinetravel.files.wordpress.com/2020/09/estambul.pdf>


***Espero te sea de utilidad esta información.***



Y si tu afición son los Viajes y el Románico, aquí podrás encontrar interesantes informaciones:



<http://crismonen.wordpress.com/>



<http://loscaminosdelatierra.wordpress.com/>



<http://estelasesen.wordpress.com/>



<http://misellos.wordpress.com/>



<http://losgigantesycabezudos.wordpress.com/>



<http://sepulcrode.wordpress.com/>



<http://lascatedrales.wordpress.com/>



<https://castillode.wordpress.com/>



<http://loscaminosdelatierra.wordpress.com/>



<https://loscaminosdesantiago.files.wordpress.com/2012/01/tus-foto-del-camino2.pdf>



<http://loscaminosdesantiago.wordpress.com/>



<http://misviajess.wordpress.com/>



<https://museode.wordpress.com/>



<https://loscaminosdesantiago.wordpress.com/los-caminos-y-el-romanica/>



<http://virgenesromanicas.wordpress.com/>



<http://elrománicoen.wordpress.com/>



<http://elrománicoeu.wordpress.com/>



<http://relojesdesolen.wordpress.com/>